

PLANIMETRIA SCALA 1:1000

PROPRIETA' BROCCOLO DOMENICO

DATI CATASTALI

F. 3 SEZIONE 001

PART. LLA N. 1008 mq. 9543

PART. LLA N. 1043 mq. 3487





PART. LLA N. 1045 mq. 773

PART. LLA N. 994 mq. 589

TOTALE mq. 14392

STATO DI FATTO

LEGENDA

-  PARCHEGGI
-  AREA EDIFICABILE RESIDENZIALE
-  C.C. 50 (ST mq. 5518 - SUL mq. 525)
-  F2 - VERDE

AREE ATTUALMENTE INSERITE COME EDIFICABILI "B2.12.R3"

A) mq. 280 x 0,60 = mq. 168 di SUL

B) mq. 200 x 0,60 = mq. 120 di SUL

SOMMA mq. 288

AREE ATTUALMENTE INSERITE COME EDIFICABILI "PN. 1.12 - UMI 1.12.1"

C) mq. 160 = mq. 110 di SUL

TOTALE SUL DI PRG mq. 398

