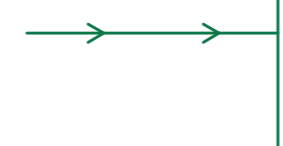








PIANTA PIANO TERRA RIALZATO

LEGENDA

-  ALLACCIO ALLA PUBBLICA FOGNATURA ESISTENTE
-  POZZETTO DI ALLACCIO ESISTENTE
-  LINEA ACQUE REFLUE DOMESTICHE
-  COLONNA SCARICO ACQUE REFLUE DOMESTICHE (Ø 110)
-  LINEA ACQUE METEORICHE
-  COLONNA PLUVIALE ACQUE METEORICHE (Ø 110)
-  GRIGLIA DI RACCOLTA ACQUE METEORICHE

COMUNE DI CIVITANOVA MARCHE

Intervento: Piano di recupero per ristrutturazione di edifici residenziali con demolizione, ricostruzione ed ampliamento ai sensi dell'art. 2 della L.R. 22/2009 e ss.mm.ii. (PIANO CASA) e sopraelevazione ai sensi del P.P.C.S. (BORGO MARINARO)

Via Conchiglia 156, 158 - Via della Nave 161

Proprietà: Immobiliare Marisa S.r.l.

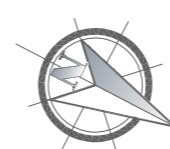
TAV.

Titolo: SCHEMA FOGNATURE (PLANIMETRIA DI PROGETTO)

10

Ottobre 2022

Scala 1:100



STUDIO **ING. CRISTINA FIORELLI**
 INGEGNERIA EDILE E ARCHITETTURA
 Via. Grazia, 61 - 52014, Corchiana (PI)
 tel. 0573/209709 - cell. 333/460032
 crisobe@iber.it - cristinafiorelli@ingpec.eu